









Anschluss Lageplan 1

Zeichenerklärung :

-  Trasse 1a (Trastück vom HB Quebst bis 'Knoten') DA 225 PE (von 'Knoten' bis Grundstück des 'Knoten' (L = 2100 m))
-  Trasse 1b (Trastück vom 'Knoten' bis 'Quebst') DA 225 PE (von 'Knoten' bis Grundstück des 'Knoten' (L = 1800 m))
-  Trasse 2a ('Anbindung Sassen') DA 160 PE (von 'Knoten' bis Grundstück des 'Knoten' (L = 800 m))
-  Trasse 2b (Umleitung Sassen DN 100 GG6 (Erweiterung 'Anbindung Sassen') L = 400 m)
-  Abgrenzung Oberflächeneinstieg
-  besondere Stelle (nach Naturdenkmal oder Wasserschutz)

Ingenieurbüro Heß
 Friedr.-Ludw.-Str. 13 38341 Lutterbach
 Tel.: 05441/53011 Fax.: 05441/53429

Stadtwerke SCHLITZ
Trinkwasserversorgung
 Anbindung LG Sassen und VG Untergund an HB Quebst
 Lageplan 2 von 3 (Bereich Sassen)

Mafstab:	1 : 1.500
Projekt-Nr.:	28.045 W
Anlage:	2.2
Ausfertigungsdatum:	Nov. 2020
Zeichner:	HB
Prüfer:	HB
Genehmiger:	HB
Druckdatum:	13.07.2021

Zur diese Zeichnung sind alle Anlagen zur Verfügung zu stellen, die für die Ausführung erforderlich sind. Die Zeichnung ist ohne Gewähr zu verstehen. Die Ausführung ist nach den Angaben in der Zeichnung zu erfolgen.